

REGIONE FRIULI VENEZIA GIULIA

PROVINCIA DI UDINE

COMUNE DI CODROIPO

PAC "VILLA BIANCA"

VARIANTE

COMMITTENTE:

REALESTATE 2010 srl
Codroipo

PROGETTISTA: ARCH GIORDANO FARUSSINI VIA G.B.CANDOTTI,34/2 CODROIPO Tel.0432908399

PLANIMETRIA





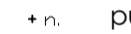
Stato di fatto
rilievo plano-altimetrico

TAV. **2** VAR

SCALA: 1:200

DATA:

LEGENDA:

-  ambito di intervento
-  cabina Enel
-  alberature esistenti
-  quote di campagna rilevate
-  punto di rilievo celerimetrico

n° figura	dimensioni	superficie (mq)
1	103,2 x 1,29 =	66,56
2	46,63 x 95,18 =	2219,12
3	95,46 x 12,97 =	619,06
4	39,5 x 92,06 =	1818,19
5	103,4 x 3,9 =	201,63
6	103,4 x 3,95 =	204,22
7	95,07 x 35,57 =	1690,82
8	115,11 x 42,6 =	2483,35
9	115,11 x 39,36 =	2265,36
10	62,91 x 8,07 =	253,84
11	25,07 x 3,09 =	38,73
12	5,85 x 0,35 =	1,02
13	5,87 x 0,56 =	1,64
14	19,63 x 5,93 =	58,20
15	13,31 x 3,52 =	23,43
16	81,03 x 26,62 =	1078,51
17	81,03 x 29,41 =	1191,55
		14195,24

