

## 7 NORME DI ATTUAZIONE

Le norme di attuazione sono state predisposte in funzione della semplificazione. Per maggiore chiarezza dei contenuti dovrà farsi riferimento anche alla relazione di Piano.

Per coerenza con l'assetto pianificatorio che la Direttiva 2007/60/CE ha creato e con le attività sin ora sviluppate a livello di distretto si è scelto di rendere coerenti le norme di piano con le norme dei piani stralcio di assetto idrogeologico già approvati a livello distrettuale (PAI di rilevanza nazionale). Alcune modifiche sono state apportate per quanto concerne le procedure necessarie per l'adozione di varianti, assicurando in ogni caso la più ampia partecipazione degli interessati, delle comunità locali e dell'Autorità idraulica.

### TITOLO I: DISPOSIZIONI GENERALI

#### ART. 1 – Oggetto, contenuti e finalità del Piano

1. Il Piano per l'Assetto Idrogeologico dei bacini idrografici di rilievo regionale, nel seguito "Piano", è redatto ed approvato, quale stralcio dei piani di bacino dei tributari della laguna di Marano e Grado, compresa la laguna medesima, del torrente Slizza e del levante, interessanti il territorio della Regione Autonoma Friuli Venezia Giulia, nel seguito "Regione".


2. Il Piano ha valore di piano territoriale di settore ed è lo strumento conoscitivo, tecnico-operativo e normativo che:

- individua e perimetra le aree fluviali e quelle di pericolosità geologica ed idraulica;
- stabilisce direttive sulla tipologia e la programmazione preliminare degli interventi di mitigazione o di eliminazione delle condizioni di pericolosità;
- detta prescrizioni per le aree di pericolosità e per gli elementi a rischio classificati secondo diversi gradi;

3. Il Piano persegue finalità prioritarie di riduzione delle conseguenze negative per la salute umana, di protezione di abitati, infrastrutture, nonché riconosciute specificità del territorio, interessate o interessabili da fenomeni di pericolosità.

4. Per il perseguimento degli obiettivi e delle finalità del Piano, la Regione può emanare direttive che individuano criteri ed indirizzi:

- a. per la realizzazione di nuove opere e per la programmazione degli interventi di manutenzione sulle medesime, nonché sugli alvei e sui versanti;
- b. per la progettazione e l'attuazione degli interventi di difesa, per i dissesti idraulici, geologici e per la definizione di un quadro valutativo del rischio alluvioni;
- c. relativi alle norme e ai contenuti del Piano medesimo.



## **ART. 2 – Definizioni**

Ai fini delle presenti norme si intendono per:

**"interventi di manutenzione ordinaria"**, gli interventi edilizi che riguardano le opere di riparazione, rinnovamento e sostituzione delle finiture degli edifici e quelle necessarie ad integrare o mantenere in efficienza gli impianti tecnologici esistenti;


**"interventi di manutenzione straordinaria"**, le opere e le modifiche necessarie per rinnovare e sostituire parti anche strutturali degli edifici, nonché per realizzare ed integrare i servizi igienico-sanitari e tecnologici, sempre che non alterino i volumi e le superfici delle singole unità immobiliari e non comportino modifiche delle destinazioni di uso;

**"interventi di restauro e risanamento conservativo"**, gli interventi edilizi rivolti a conservare l'organismo edilizio e ad assicurarne la funzionalità mediante un insieme sistematico di opere che, nel rispetto degli elementi tipologici, formali e strutturali dell'organismo stesso, ne consentano destinazioni d'uso con essi compatibili. Tali interventi comprendono il consolidamento, il ripristino e il rinnovo degli elementi costitutivi dell'edificio, l'inserimento degli elementi accessori e degli impianti richiesti dalle esigenze dell'uso, l'eliminazione degli elementi estranei all'organismo edilizio;

**"interventi di ristrutturazione"**, gli interventi rivolti a trasformare gli organismi edilizi mediante un insieme sistematico di opere che possono portare ad un organismo edilizio in tutto o in parte diverso dal precedente. Tali interventi comprendono il ripristino o la sostituzione di alcuni elementi costitutivi dell'edificio, l'eliminazione, la modifica e l'inserimento di nuovi elementi ed impianti. Nell'ambito degli interventi di ristrutturazione edilizia sono ricompresi anche quelli consistenti nella demolizione e ricostruzione con la stessa volumetria e sagoma di quello preesistente, fatte salve le sole innovazioni necessarie per l'adeguamento alla normativa antisismica;

**"interventi di nuova costruzione"**, gli interventi di trasformazione edilizia ed urbanistica del territorio non rientranti nelle categorie sopra definite. Sono comunque da considerarsi tali:

1. la costruzione di manufatti edilizi fuori terra o interrati, ovvero l'ampliamento di quelli esistenti all'esterno della sagoma esistente, fermo restando, per gli interventi pertinenziali, quanto previsto al successivo punto 6);
2. gli interventi di urbanizzazione primaria e secondaria realizzati da soggetti diversi dal comune;
3. la realizzazione di infrastrutture e di impianti, anche per pubblici servizi, che comporti la trasformazione in via permanente di suolo inedificato;
4. l'installazione di torri e tralicci per impianti radio-ricetrasmittenti e di ripetitori per i servizi di telecomunicazione;
5. l'installazione di manufatti leggeri, anche prefabbricati, e di strutture di qualsiasi genere, quali roulotte, campers, case mobili, imbarcazioni, che siano utilizzati come abitazioni, ambienti di lavoro, oppure come depositi, magazzini e simili, e che non siano diretti a soddisfare esigenze meramente temporanee;
6. gli interventi pertinenziali che le norme tecniche degli strumenti urbanistici, in relazione



alla zonizzazione e al pregio ambientale e paesaggistico delle aree, qualificchino come interventi di nuova costruzione, ovvero che comportino la realizzazione di un volume superiore al 10% del volume dell'edificio principale

7. la realizzazione di depositi di merci o di materiali, la realizzazione di impianti per attività produttive all'aperto ove comportino l'esecuzione di lavori cui consegua la trasformazione permanente del suolo inedificato;

**“piena di riferimento”**, l'evento di piena o di progetto, individuato rispetto ad un determinato tempo di ritorno, rispetto al quale, in ogni bacino, sono state perimetrare e classificate le aree a pericolosità idraulica;

**“aree fluviali”**, le aree del corso d'acqua morfologicamente riconoscibili o all'interno delle quali possono svolgersi processi morfodinamici e di invaso che le caratterizzano anche in relazione alla piena di riferimento nonché le aree delimitate dagli argini di qualsiasi categoria (anche se non classificati e/o in attesa di classifica) o, in mancanza, da sponde e/o rive naturali o artificiali;

**“coltivazioni arboree”**, piante con fusti eretti o ascendenti che possono superare i due metri, non flessibili sotto la spinta dell'acqua;

**“coltivazioni pluriennali con strutture di sostegno fisso”**, piante perenni con fusto incapace di mantenersi spontaneamente eretto;

**“infrastrutture a rete”**, rete di impianti e servizi interconnessi tra loro da specifici punti nodali;

**“preesistenze nelle aree fluviali”**, edificazioni e infrastrutture esistenti alla data di approvazione del Piano.

### **ART. 3 – Elaborati del Piano**

1. Il Piano é costituito dai seguenti elaborati:


a. relazione generale che definisce il sistema delle conoscenze dei bacini e le metodologie di classificazione utilizzate, illustra le analisi effettuate, riporta il quadro delle azioni strutturali e non strutturali di difesa con l'indicazione dei relativi costi determinati anche in via parametrica;

b. cartografia che rappresenta, laddove individuate, le aree fluviali, le condizioni di pericolosità, nonché, laddove disponibili adeguate conoscenze, gli elementi a rischio e le opere di mitigazione esistenti;

c. normativa di attuazione che regola l'uso del territorio nelle aree di dissesto individuate, formula indirizzi per la programmazione degli interventi con finalità di difesa, fornisce indicazioni e criteri per la pianificazione territoriale ed urbanistica.

### **ART. 4 – Classificazione del territorio in classi di pericolosità ed elementi a rischio**

1. Il Piano, sulla base delle conoscenze acquisite e dei principi generali contenuti nella normativa vigente, classifica i territori in funzione delle diverse condizioni di pericolosità, nonché classifica gli elementi a rischio, nelle seguenti classi:



pericolosità

P4 (pericolosità molto elevata)

P3 (pericolosità elevata);

P2 (pericolosità media);

P1 (pericolosità moderata);

a cui si aggiunge, per la pericolosità idraulica, la classe F (area fluviale)

elementi a rischio

R4 (rischio molto elevato);

R3 (rischio elevato);

R2 (rischio medio);

R1 (rischio moderato).

2. Le classi di pericolosità identificano il regime dei vincoli alle attività di trasformazione urbanistica ed edilizia di cui al titolo II delle presenti norme di attuazione; le classi degli elementi a rischio, ove definite, costituiscono elementi di riferimento prioritari per la programmazione degli interventi di mitigazione e per le misure di protezione civile.

3. Agli elementi a rischio si applica la stessa disciplina della corrispondente classe di pericolosità.

4. Nel caso in cui all'interno di un'area classificata pericolosa siano presenti elementi a rischio classificati di grado diverso si applica la disciplina della corrispondente classe di rischio.

5. Le limitazioni e i vincoli posti dal Piano a carico di soggetti pubblici e privati rispondono all'interesse generale della tutela e della protezione degli ambiti territoriali considerati e della riduzione delle situazioni di rischio e pericolo, non hanno natura espropriativa e non comportano corresponsione di indennizzi.

#### **ART. 5 – Zone di attenzione**


1. Sono definite "zone di attenzione" le porzioni di territorio ove vi sono informazioni di possibili situazioni di dissesto a cui non è ancora stata associata alcuna classe di pericolosità e che sono individuate in cartografia con apposito tematismo. L'associazione delle classi di pericolosità avviene secondo le procedure di cui all'art. 6.

2. Sono considerate pericolose nei territori per i quali non è stata ancora perimetrata e riportata su cartografia la perimetrazione della pericolosità:

a. le aree soggette a dissesto idraulico e/o geologico risultanti da studi riconosciuti dai competenti organi statali o regionali, ovvero da specifiche previsioni contenute negli strumenti urbanistici vigenti;

b. in assenza di studi o specifiche previsioni urbanistiche, le aree che sono state storicamente interessate da fenomeni di dissesto idraulico e/o geologico.

3. In sede di attuazione delle previsioni e degli interventi degli strumenti urbanistici vigenti, le



amministrazioni comunali provvedono a verificare che gli interventi siano compatibili con la specifica natura o tipologia di dissesto individuata, in conformità a quanto riportato nell'art. 8.

**4.** In sede di redazione degli strumenti urbanistici devono essere valutate le condizioni di dissesto evidenziate e la relativa compatibilità delle previsioni urbanistiche. La verifica è preventivamente trasmessa alla Regione che, ove ritenga ne sussista la necessità, provvede all'avvio della procedura di cui all'art. 6 per l'attribuzione della classe di pericolosità.

#### **ART. 6 – Aggiornamenti del Piano**

**1.** Le previsioni del Piano possono essere oggetto di aggiornamenti, integrazioni puntuali e circoscritte, in conseguenza di:

- a.** meri errori materiali, carenze e/o imprecisioni;
- b.** realizzazione di adeguati interventi di mitigazione;
- c.** nuove conoscenze a seguito di studi o indagini di dettaglio;
- d.** nuove situazioni di dissesto

**2.** Nel caso di cui alla lettera a. del comma 1, il Presidente della Regione, su proposta dell'Assessore regionale competente in materia di ambiente, provvede con decreto, previa deliberazione della Giunta regionale, all'aggiornamento del Piano. Il decreto è efficace dalla data di pubblicazione sul Bollettino Ufficiale della Regione.

**3.** Nel caso di cui alla lettera b. del comma 1:

##### **b.1**

**I.** Il soggetto proponente può preliminarmente presentare alla Regione il progetto dell'intervento, unitamente ad una valutazione delle nuove condizioni di pericolosità;


**II.** La proposta di aggiornamento, previa istruttoria da parte delle strutture regionali competenti, è inviata alle Province territorialmente interessate per l'espressione del proprio parere, entro il termine di 45 giorni, scaduto il quale il parere si intende reso positivamente;

**III.** La proposta è altresì trasmessa al Comune o ai Comuni territorialmente interessati, ai fini dell'affissione all'albo pretorio. Chiunque abbia un interesse concreto ed attuale può far pervenire all'amministrazione comunale, entro 45 giorni dall'affissione, eventuali osservazioni che l'amministrazione deve trasmettere, unitamente alla relata di avvenuta pubblicazione, alla Regione nei successivi 15 giorni;

**IV.** Ultimati i lavori, sulla base del certificato di collaudo/regolare esecuzione e della corrispondenza delle opere eseguite al progetto presentato, il Presidente della Regione, su proposta dell'Assessore regionale competente in materia di ambiente, provvede con decreto, previa deliberazione della Giunta regionale, all'aggiornamento del Piano. Il decreto è efficace dalla data di pubblicazione sul Bollettino Ufficiale della Regione.

##### **b.2**

**I.** Nel caso di interventi già realizzati e collaudati il soggetto proponente presenta alla Regione



una proposta di aggiornamento di Piano, unitamente alla relativa documentazione e ad una valutazione delle nuove condizioni di pericolosità;

**II.** La proposta di aggiornamento, previa istruttoria da parte delle strutture regionali competenti, è inviata alle Province territorialmente interessate per l'espressione del proprio parere, entro il termine di 45 giorni, scaduto il quale il parere si intende reso positivamente;

**III.** La proposta è altresì trasmessa al Comune o ai Comuni territorialmente interessati, ai fini dell'affissione all'albo pretorio. Chiunque abbia un interesse concreto ed attuale può far pervenire all'amministrazione comunale, entro 45 giorni dall'affissione, eventuali osservazioni che l'amministrazione deve trasmettere, unitamente alla relata di avvenuta pubblicazione, alla Regione, nei successivi 15 giorni;

**IV.** Il Presidente della Regione, su proposta dell'Assessore regionale competente in materia di ambiente, provvede con decreto, previa deliberazione della Giunta regionale, all'aggiornamento del Piano. Il decreto è efficace dalla data di pubblicazione sul Bollettino Ufficiale della Regione.

#### **4.**

Nei casi di cui alla lettera **c.** del comma 1:

**I.** Il soggetto proponente presenta alla Regione la proposta di aggiornamento del Piano, unitamente alla relativa documentazione e ad una valutazione delle nuove condizioni di pericolosità;

**II.** La proposta di aggiornamento, previa istruttoria delle strutture regionali competenti è inviata alle Province territorialmente interessate per l'espressione del proprio parere, entro il termine di 45 giorni, scaduto il quale il parere si intende reso positivamente;

**III.** La proposta è altresì trasmessa al Comune o ai Comuni territorialmente interessati, ai fini dell'affissione all'albo pretorio. Chiunque abbia un interesse concreto ed attuale può far pervenire all'amministrazione comunale, entro 45 giorni dall'affissione, eventuali osservazioni che l'amministrazione deve trasmettere, unitamente alla relata di avvenuta pubblicazione, alla Regione nei successivi 15 giorni;

**IV.** Il Presidente della Regione, su proposta dell'Assessore regionale competente in materia di ambiente, provvede con decreto, previa deliberazione della Giunta regionale, all'aggiornamento del Piano. Il decreto è efficace dalla data di pubblicazione sul Bollettino Ufficiale della Regione.


#### **5.**

Nei casi di cui alla lettera **d.** del comma 1:

il Presidente della Regione, ove ritenga ne sussista la necessità, adotta, con decreto immediatamente efficace, le nuove ipotesi di perimetrazione individuandole come "zone di attenzione" di cui all'articolo 5. Il decreto è trasmesso al Comune o ai Comuni territorialmente interessati, alla Provincia competente e alla Protezione civile della Regione.

### **ART. 7 – Indirizzi di Protezione Civile**

I Piani regionali, provinciali, comunali di Protezione Civile devono tenere in considerazione le preesistenze nelle aree fluviali e le aree classificate pericolose dal Piano.



## TITOLO II: DISCIPLINA DELL'ASSETTO IDROGEOLOGICO DEL TERRITORIO

### **ART. 8 – Disposizioni comuni per le aree a pericolosità idraulica, geologica e per le zone di attenzione**

**1.** Le Amministrazioni comunali non possono rilasciare concessioni, autorizzazioni, permessi di costruire od equivalenti, previsti dalle norme vigenti, in contrasto con il Piano.

**2.** Possono essere portati a conclusione tutti i piani e gli interventi i cui provvedimenti di approvazione, autorizzazione, concessione, permessi di costruire od equivalenti previsti dalle norme vigenti, siano stati rilasciati prima della pubblicazione sul Bollettino Ufficiale della Regione dell'avvenuta approvazione del Piano.

**3.** Nelle aree classificate pericolose e nelle zone di attenzione, ad eccezione degli interventi di mitigazione della pericolosità e del rischio, di tutela della pubblica incolumità e di quelli previsti dal Piano di bacino, è vietato, in rapporto alla specifica natura e tipologia di pericolo individuata:

**a.** eseguire scavi o abbassamenti del piano di campagna in grado di compromettere la stabilità delle fondazioni degli argini, ovvero dei versanti soggetti a fenomeni franosi;

**b.** realizzare tombinature dei corsi d'acqua;

**c.** realizzare interventi che favoriscano l'infiltrazione delle acque nelle aree franose;


**d.** costituire o indurre a formare vie preferenziali di veicolazione di portate solide o liquide;

**e.** realizzare, in presenza di fenomeni di colamento rapido (CR), interventi che incrementino la vulnerabilità della struttura, quali aperture sul lato esposto al flusso;

**f.** realizzare locali interrati o seminterrati nelle aree a pericolosità idraulica o da colamento rapido. Deroghe potranno essere previste solamente nel caso di realizzazione di strutture di interesse pubblico in zone a pericolosità moderata P1, limitatamente alle situazioni in cui la pericolosità sia dovuta a fenomeni di acqua alta in aree costiere e perilagunari non protette da arginature, e ciò in considerazione della maggiore prevedibilità e della minore durata dei fenomeni attesi rispetto alle esondazioni fluviali. Tali deroghe saranno comunque ammesse esclusivamente nei casi di interventi non diversamente localizzabili ovvero mancanti di alternative progettuali tecnicamente ed economicamente sostenibili, interventi che dovranno essere resi compatibili con le condizioni di pericolo riscontrate mediante l'adozione di precauzioni volte ad evitare ogni danneggiamento alle strutture e rischio per l'incolumità delle persone presenti nelle stesse al momento del verificarsi dell'evento calamitoso previsto.

**4.** Nelle aree costiere prive di opere di difesa nei confronti dei fenomeni di alta marea eccezionale è possibile la riclassificazione della pericolosità idraulica a seguito dell'innalzamento del piano di campagna a quota di sicurezza nei confronti degli eventi di acqua alta più gravosi, e ciò in considerazione della maggiore prevedibilità e della minore durata dei fenomeni attesi rispetto alle esondazioni conseguenti a rotture arginali, a condizione che le attività necessarie al raggiungimento delle quote di sicurezza non comportino la possibilità di incrementi della pericolosità nelle aree limitrofe. La riclassificazione delle aree interessate dagli interventi suddetti dovrà seguire le procedure di cui all'articolo 6, comma 3, lettera b.1 delle presenti norme.

**5.** Al fine di non incrementare le condizioni di rischio nelle aree fluviali e in quelle pericolose,



fermo restando quanto stabilito al comma 3 ed in rapporto alla specifica natura e tipologia di pericolo individuata, tutti i nuovi interventi, opere, attività consentiti dal Piano o autorizzati dopo la sua approvazione, devono essere tali da:

**a.** mantenere le condizioni esistenti di funzionalità idraulica o migliorarle, agevolare e comunque non impedire il normale deflusso delle acque;

**b.** non aumentare le condizioni di pericolo dell'area interessata nonché a valle o a monte della stessa;

**c.** non ridurre complessivamente i volumi invasabili delle aree interessate tenendo conto dei principi dell'invarianza idraulica e favorire, se possibile, la creazione di nuove aree di libera esondazione;

**d.** minimizzare le interferenze, anche temporanee, con le strutture di difesa idraulica, geologica.

**6.** Tutte le opere di mitigazione della pericolosità e del rischio devono prevedere il piano di manutenzione.

**7.** Tutti gli interventi consentiti dal presente Titolo non devono pregiudicare la definitiva sistemazione né la realizzazione degli altri interventi previsti dalla pianificazione di bacino vigente.

#### **ART. 9 – Disciplina degli interventi nelle aree classificate a pericolosità molto elevata**

##### **P4**

**1.** Nelle aree classificate a pericolosità molto elevata P4 può essere esclusivamente consentita l'esecuzione di:

**a.** opere di difesa, di sistemazione idraulica e dei versanti, di bonifica e di regimazione delle acque superficiali, di manutenzione idraulica e di sistemazione dei movimenti franosi, di monitoraggio o altre opere comunque volte ad eliminare, ridurre o mitigare, le condizioni di pericolosità o a migliorare la sicurezza delle aree interessate;

**b.** interventi di nuova realizzazione e manutenzione di piste per lo sci, qualora non ricadano in aree interessate da fenomeni di caduta massi, purché siano attuati i previsti piani di gestione del rischio;

**c.** opere, connesse con le attività di gestione e manutenzione del patrimonio forestale, boschivo e agrario, purché non in contrasto con le esigenze di sicurezza idraulica, geologica;


**d.** sentieri e la loro manutenzione, purché non comportino l'incremento delle condizioni di pericolosità e siano segnalate le situazioni di rischio;

**e.** interventi strettamente necessari per la tutela della pubblica incolumità e per ridurre la vulnerabilità degli edifici esistenti;

**f.** interventi di manutenzione di opere pubbliche o di interesse pubblico;

**g.** infrastrutture a rete pubbliche o di interesse pubblico, diverse da strade o da edifici, riferite a servizi essenziali non diversamente localizzabili o non delocalizzabili ovvero mancanti di alternative progettuali tecnicamente ed economicamente sostenibili, o relativo ampliamento, purché, se necessario, dotate di sistemi di interruzione del servizio o delle funzioni; nell'ambito di tali interventi sono anche da ricomprendersi eventuali manufatti accessori e di servizio, di





modesta dimensione e, comunque, non destinati all'uso residenziale o che consentano il pernottamento;

**h.** infrastrutture viarie, ferroviarie e di trasporto pubblico nonché di piste ciclopedonali, o relativo ampliamento, purché siano contestualmente attuati i necessari interventi di mitigazione della pericolosità o del rischio; in particolare gli interventi di realizzazione di nuove infrastrutture stradali devono anche essere coerenti alle previsioni del piano di protezione civile ove esistente; adeguamenti delle infrastrutture viarie esistenti sono ammissibili anche in deroga all'obbligo di contestuale realizzazione degli interventi di mitigazione solo nel caso in cui gli adeguamenti si rendano necessari per migliorare le condizioni di sicurezza della percorribilità delle stesse;

**i.** interventi di demolizione senza ricostruzione;

**j.** interventi di manutenzione riguardanti edifici ed infrastrutture, purché non comportino incremento di unità abitative o del carico insediativo;

**k.** interventi di adeguamento degli edifici esistenti per motivate necessità igienico-sanitarie per il rispetto della legislazione in vigore anche in materia di abbattimento delle barriere architettoniche, di sicurezza del lavoro e incremento dell'efficienza energetica;

**l.** sistemazioni e manutenzioni di superfici scoperte di edifici esistenti;

**m.** posizionamento delle strutture di carattere provvisorio, non destinate al pernottamento di persone, necessarie per la conduzione dei cantieri per la realizzazione degli interventi di cui al presente articolo, a condizione che siano compatibili con le previsioni dei piani di protezione civile ove esistenti;

**n.** adeguamento strutturale e funzionale di impianti per la lavorazione degli inerti solo nel caso in cui siano imposti dalle normative vigenti;

**o.** adeguamento strutturale e funzionale di impianti di depurazione delle acque reflue urbane imposti dalla normativa vigente;

**p.** opere di raccolta, regolazione, trattamento, presa e restituzione dell'acqua;


**q.** interventi di riequilibrio e ricostruzione degli ambiti fluviali naturali nonché opere di irrigazione, purché non in contrasto con le esigenze di sicurezza;

**r.** prelievo di materiale litoide, sabbie, limi, argille, torbe o assimilabili solo previa verifica che questo sia compatibile, oltretutto con le pianificazioni di gestione della risorsa, con le condizioni di pericolo riscontrate e che non provochi un peggioramento delle stesse;

**s.** adeguamento di impianti produttivi artigianali o industriali solo nel caso in cui siano imposti dalle normative vigenti;

**t.** opere a verde.

**2.** Gli elaborati progettuali degli interventi di cui al comma 1 devono essere corredati da una relazione tecnica che tenga conto in modo approfondito della tipologia di pericolo, redatta da un tecnico laureato abilitato, se prevista dalla normativa di settore. Le indicazioni contenute nella suddetta relazione devono essere integralmente recepite nel progetto delle opere di cui si prevede l'esecuzione.



### **ART. 10 – Disciplina degli interventi nelle aree classificate a pericolosità elevata P3**

1. Nelle aree classificate a pericolosità elevata P3, possono essere consentiti tutti gli interventi di cui alle aree P4, nonché i seguenti:

a. interventi di restauro, risanamento conservativo e ristrutturazione di opere pubbliche o di interesse pubblico qualora non comportino mutamento della destinazione d'uso;

b. interventi di restauro, risanamento conservativo e ristrutturazione di infrastrutture ed edifici, qualora non comportino aumento delle unità abitative o del carico insediativo;

c. ampliamento degli edifici esistenti, purché non comportino mutamento della destinazione d'uso, né incremento di superficie e di volume superiore al 10% del volume e della superficie totale, così come risultanti alla data di approvazione del Piano, e purché siano anche compatibili con la pericolosità del fenomeno;

d. realizzazione di locali accessori di modesta entità a servizio degli edifici esistenti;

e. realizzazione di attrezzature e strutture mobili o provvisorie non destinate al pernottamento di persone per la fruizione del tempo libero o dell'ambiente naturale, a condizione che siano compatibili con le previsioni dei piani di protezione civile, che non ostacolino il libero deflusso delle acque e purché non localizzate in aree interessate da fenomeni di caduta massi;

f. realizzazione o ampliamento di infrastrutture viarie, ferroviarie e di trasporto pubblico nonché ciclopedonali, non diversamente localizzabili o non delocalizzabili ovvero mancanti di alternative progettuali tecnicamente ed economicamente sostenibili, purché non comportino l'incremento delle condizioni di pericolosità e non compromettano la possibilità di realizzazione degli interventi di mitigazione della pericolosità o del rischio; in particolare gli interventi di realizzazione di nuove infrastrutture stradali devono anche essere compatibili con le previsioni dei piani di protezione civile ove esistenti;

g. realizzazione di nuovi impianti di depurazione delle acque reflue urbane ove non diversamente localizzabili, purché dotati degli opportuni accorgimenti tecnico-costruttivi e gestionali idonei anche ad impedire il rilascio nell'ambiente circostante di sostanze o materiali per effetto dell'evento che genera la situazione di pericolosità.

2. Gli elaborati progettuali degli interventi di cui al comma 1 devono essere corredati da una relazione tecnica che tenga conto in modo approfondito della tipologia di pericolo, redatta da un tecnico laureato abilitato, se prevista dalla normativa di settore. Le indicazioni contenute nella suddetta relazione devono essere integralmente recepite nel progetto delle opere di cui si prevede l'esecuzione.

### **ART. 11 - Disciplina degli interventi nelle aree classificate a pericolosità media P2**

1. Nelle aree classificate a pericolosità idraulica e geologica media P2, possono essere consentiti tutti gli interventi di cui alle aree P4 e P3.

2. L'attuazione delle previsioni e degli interventi degli strumenti urbanistici vigenti alla data di approvazione del Piano è subordinata alla verifica da parte delle amministrazioni comunali della compatibilità con le situazioni di pericolosità evidenziate dal Piano e deve essere conforme alle disposizioni indicate dall'art. 8. Gli interventi dovranno essere realizzati secondo soluzioni



costruttive funzionali a rendere compatibili i nuovi edifici con la specifica natura o tipologia di pericolo individuata.

**3.** Nelle aree classificate a pericolosità media P2 la pianificazione urbanistica e territoriale può prevedere:

**a.** nuove zone di espansione per infrastrutture stradali, ferroviarie e servizi che non prevedano la realizzazione di volumetrie edilizie, purché ne sia segnalata la condizione di pericolosità e tengano conto dei possibili livelli idrometrici conseguenti alla piena di riferimento;

**b.** nuove zone da destinare a parcheggi, solo se imposti dagli standard urbanistici, purché compatibili con le condizioni di pericolosità che devono essere segnalate;

**c.** piani di recupero e valorizzazione di complessi malghivi, stavoli e casere senza aumento di volumetria diversa dall'adeguamento igienico-sanitario e/o adeguamenti tecnico-costruttivi e di incremento dell'efficienza energetica, purché compatibili con la specifica natura o tipologia di pericolo individuata. Tali interventi sono ammessi esclusivamente per le aree a pericolosità geologica;

**d.** nuove zone su cui localizzare impianti per la produzione di energia da fonti rinnovabili, non diversamente localizzabili ovvero mancanti di alternative progettuali tecnicamente ed economicamente sostenibili, purché compatibili con le condizioni di pericolo riscontrate e che non provochino un peggioramento delle stesse.

#### **ART. 12 – Disciplina degli Interventi nelle aree classificate a pericolosità moderata P1**

**1.** La pianificazione urbanistica e territoriale disciplina l'uso del territorio, le nuove costruzioni, i mutamenti di destinazione d'uso, la realizzazione di nuove infrastrutture e gli interventi sul patrimonio edilizio esistente nel rispetto dei criteri e delle indicazioni generali del presente Piano conformandosi allo stesso.

#### **ART. 13 – Disciplina delle aree fluviali**

**1.** Nelle aree fluviali, richiamate le disposizioni di cui all'art. 8, sono escluse tutte quelle attività e/o utilizzazioni che diminuiscono la sicurezza idraulica e, in particolare, quelle che possono:


**a.** determinare riduzione della capacità di invaso e di deflusso del corpo idrico fluente;

**b.** interferire con la morfologia in atto e/o prevedibile del corpo idrico fluente;

**c.** generare situazioni di pericolosità in caso di sradicamento e/o trascinarsi di strutture e/o vegetazione da parte delle acque.

**2.** Le coltivazioni arboree o pluriennali con strutture di sostegno fisso, esistenti alla data di approvazione del Piano ed i nuovi impianti sono ammessi, previa autorizzazione della Regione, se gli stessi non recano ostacolo al deflusso delle acque e all'evoluzione morfologica del corso d'acqua e rispondono ai criteri di compatibilità idraulica. Il rinnovo per completare il ciclo produttivo in atto al momento della scadenza dell'autorizzazione potrà essere consentito in deroga (se opportunamente motivato).

**3.** Nelle aree fluviali, gli interventi di qualsiasi tipo devono tener conto della necessità di mantenere, compatibilmente con la funzione alla quale detti interventi devono assolvere, l'assetto



morfodinamico del corso d'acqua. Ciò al fine di non indurre a valle condizioni di pericolosità.

Nelle aree fluviali sono consentiti, previa acquisizione dell'autorizzazione idraulica della Regione e nel rispetto dei criteri di cui al comma 1:

- a. la realizzazione degli interventi finalizzati alla navigazione, compresa anche la nautica da diporto;
- b. la realizzazione, l'ampliamento o la manutenzione delle opere di raccolta, regolazione, trattamento, presa e restituzione dell'acqua;
- c. la realizzazione, l'ampliamento o la manutenzione di strutture a rete e di opere di attraversamento stradale, ciclopedonale e ferroviario. Le nuove opere vanno realizzate a quote compatibili con i livelli idrometrici propri della piena di riferimento tenuto conto del relativo franco di sicurezza;
- d. l'installazione di attrezzature e strutture, purché di trascurabile ingombro, funzionali all'utilizzo agricolo dei suoli nelle aree fluviali.


#### **ART. 14 – Preesistenze nelle aree fluviali**

1. La Regione, su istanza del proprietario o di chi abbia il titolo per richiederlo, verifica l'esistenza delle condizioni per consentire l'esecuzione degli interventi di difesa e/o di mitigazione del rischio necessari ad assicurare l'incolumità delle persone e per la razionale gestione del patrimonio edilizio esistente, autorizzandone la realizzazione.

2. E' consentita la trasformazione d'uso di vani collocati al di sopra della quota di sicurezza idraulica, allo scopo di ridurre la vulnerabilità del patrimonio edilizio ed infrastrutturale esistente.

3. Possono essere realizzati, previa autorizzazione idraulica della Regione, esclusivamente interventi di:

- a. demolizione senza ricostruzione;
- b. manutenzione ordinaria, straordinaria, restauro e risanamento conservativo riguardanti edifici, strutture ed infrastrutture, purché non comportino incremento di unità abitative o del carico insediativo;
- c. adeguamento degli edifici esistenti per motivate necessità igienico-sanitario, per il rispetto della legislazione in vigore anche in materia di abbattimento delle barriere architettoniche, di sicurezza del lavoro e incremento dell'efficienza energetica;
- d. ampliamento degli edifici esistenti, purché non comportino mutamento della destinazione d'uso, né incremento di superficie e di volume superiore al 10% del volume e della superficie totale, e siano compatibili con la pericolosità del fenomeno nonché realizzati al di sopra della quota di sicurezza idraulica, e non comportino incremento di unità abitative o del carico insediativo;
- e. sistemazioni e manutenzioni di superfici scoperte di edifici esistenti;
- f. realizzazione di locali accessori di modesta entità a servizio degli edifici esistenti.
- g. adeguamento strutturale e funzionale di impianti per la lavorazione degli inerti solo nel caso in cui siano imposti dalle normative vigenti, o per migliorare le condizioni di sicurezza idraulica, o per consentire la razionale gestione dell'apparato produttivo;



**h.** adeguamento strutturale e funzionale di impianti di depurazione delle acque reflue urbane, imposte dalla normativa vigente; l'eventuale ampliamento è subordinato alla verifica preliminare, da parte della Regione, che non sussistono alternative al riposizionamento dell'impianto, né che l'impianto induca modifiche significative al comportamento idrodinamico del corso d'acqua, nonché variazioni significative dei livelli del corso d'acqua;

**i.** adeguamento di impianti produttivi artigianali o industriali solo nel caso in cui siano imposti dalle normative vigenti, o per migliorare le condizioni di sicurezza idraulica, o per consentire la razionale gestione dell'apparato produttivo;

#### **ART. 15 – Criteri per la progettazione della difesa delle preesistenze in area fluviale**

**1.** In luogo di singoli interventi di difesa, gli enti locali territorialmente competenti, possono redigere un progetto di difesa esteso a più edifici finalizzato ad individuare un sistema coordinato di misure strutturali e/o non strutturali atto a garantire la tutela dell'incolumità fisica delle persone residenti, la mitigazione della vulnerabilità delle edificazioni esistenti e a contenere l'esposizione al danno potenziale, tenuto conto degli indirizzi e prescrizioni di protezione civile.

**2.** Il complesso delle misure strutturali di difesa nelle aree fluviali si conforma ai seguenti ulteriori criteri ed indirizzi:

**a.** devono essere strettamente riferite alle edificazioni presenti e loro immediate adiacenze ed, eventualmente, alle infrastrutture stradali funzionali anche all'esercizio della protezione civile;

**b.** non devono in ogni caso interferire negativamente con il regime idraulico del corso d'acqua;

**c.** non possono comunque indurre localmente significativi incrementi dei tiranti idrici e delle velocità della corrente che possano risultare pregiudizievoli per l'incolumità fisica delle persone.


**3.** L'ente locale territorialmente competente sottopone il progetto di difesa di cui al comma 1 all'approvazione della Regione che ne autorizza la realizzazione.

#### **ART. 16 – Principi generali per la redazione dei nuovi strumenti urbanistici o di loro varianti a quelli esistenti**

Negli strumenti urbanistici generali, al fine di limitare gli afflussi nelle reti idrografiche delle acque provenienti dal drenaggio delle superfici impermeabilizzate mediante pavimentazione o copertura, devono essere adottate misure idonee a mantenere invariati i deflussi generati dall'area oggetto di intervento.

#### **ART. 17 – Norme generali riguardanti la sdemanializzazione di aree demaniali**

La sdemanializzazione delle aree demaniali poste all'interno di argini, sponde, rive o in loro fregio è consentita solo per effetto di un espresso provvedimento delle autorità competenti.



### **TITOLO III – DISPOSIZIONI FINALI**

#### **ART. 18 – Efficacia ed effetti del Piano**

- 1.** Le presenti norme sono poste in salvaguardia per effetto dell'adozione del Piano da parte della Giunta regionale.
- 2.** Le presenti norme relative al Piano entrano in vigore il giorno della pubblicazione dell'avviso di approvazione dello stesso sul Bollettino Ufficiale della Regione.