


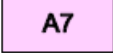














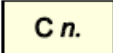


















LEGENDA







ZONE CON PREVALENTE DESTINAZIONE RESIDENZIALE

	Zona Omogenea A
	Zona Omogenea A1
	Zona Omogenea A2
	Zona Omogenea A7 a/b
	Zona Omogenea B1
	Zona Omogenea B1 soggette a P.R.P.C.
	Verde Attrezzato
	Parcheggio Viabilità
	Zona Omogenea B2
	Zona Omogenea B2 perimetrata ai sensi Art.12bis comma h
	Zona Omogenea B2 soggette a P.R.P.C.
	Verde Attrezzato
	Parcheggio Viabilità
	Zona Omogenea B3 a/b/c/d
	Zona Omogenea B4 a/b/c/d/e
	Aree di pertinenza Inedificabili
	Zona Omogenea B5 a/b
	Zona Omogenea B6
	Zona Omogenea C n. con P.R.P.C da approvare
	Verde Attrezzato
	Parcheggio Viabilità
	Zona Omogenea C P.R.P.C. Approvato
	Verde Attrezzato
	Parcheggio Viabilità
	Verde Privato


















ZONE PER INSEDIAMENTI PRODUTTIVI

 D2	Zona Omogenea D2 soggette a P.R.P.C
	Verde Attrezzato
	Parcheggio Viabilità
 D2 a	Zona Omogenea D2 a
	Distanza dal fronte strada 6.00 mt.
 D3	Zona Omogenea D3
 D3 a..c	Zona Omogenea D3 a/b/c
	Distanza dal fronte strada 6.00 mt.
 D4	Zona Omogenea D4
 D5	Zona Omogenea D5

ZONE AGRICOLE

 E4	Zona Omogenea E4
 E4.1	Zona Omogenea E4.1
 E4.2	Zona Omogenea E4.2
 E5	Zona Omogenea E5
 E6	Zona Omogenea E6
	Individuazione edifici di interesse ambientale in zona agricola

ALTRE INFORMAZIONI

-  Viabilità veicolare e pedonale
-  Ferrovia
-  Campo di determinazione nuova viabilità
-  Fasce di rispetto: Cimiteriale, Viabilità, Ferrovia
-  Zona di rispetto ai corsi d'acqua
-  Edifici vincolati (legge 1 giugno 1939 n.1089) e assimilabili; edilizia da ricondurre al tema dell'archeologia industriale
-  Aree destinate alle attrezzature militari
-  Zone Militari Dismesse
-  Limite P.R.P.C. zona omogenea A di Passarlano
-  Viale storico della Villa Manin e altra viabilità di Interesse storico
-  Zona di Interesse archeologico, cortine, castelli
-  Viabilità di progetto
-  Discarica di 2° categoria
-  Pista ciclabile
-  Confine Comunale
-  Sottopasso Stradale
-  Siepe di tipo A,B,C
-  Zona per servizi alla viabilità
-  Divieto d'accesso
Divieto d'accesso
-  Zone esondabili dal T. Corno con lama d'acqua compresa tra 30 e 50 cm
-  Zone esondabili dal T. Corno con lama d'acqua compresa inferiore a 30 cm
-  Aree di viabilità esistente da restituire, dopo la loro completa dismissione, agli usi agricoli (Zona omogenea E5), con conseguente eliminazione delle fasce di rispetto stradale ora in essere
-  Allevamenti ittici

ZONE DI USO PUBBLICO E DI INTERESSE GENERALE



Perimetro area di reperimento delle sorgenti dello Stella



Zone di Interesse ambientale:

Risorgive dello Stella
Alveo del Tagliamento
Bosco ripario del torrente Como
Rivaton del ponte di Jutizzo
Laghetto porto San Martino


RISORGIVE DELLO STELLA



Zona del Parco delle Risorgive



Zona RO.1 riserva orientata



Zona RO.3 nuovi impianti boschivi ripariali



Zona RG.3 fasce arborate



Zona RG.2 restauro del territorio



Ambito degli edifici storici a diretto contatto con l'ambiente fluviale



S.I.C. IT3320026 Risorgive dello Stella

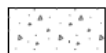
ALVEO DEL FIUME TAGLIAMENTO



Argline



Zona Golenale



Greto



Zone esondabili del Fiume Tagliamento

Opere pubbliche o di pubblica utilità



Perimetro ambiti interessati da esproprio o asservimento ai sensi del Dpr 327/2001

Riferimento opera (vedi N.T.A.)



Consorzio di Bonifica Ledra-Tagliamento
Lavori di ristrutturazione, potenziamento
e trasformazione Irrigua da scorrimento ad aspersione
(cfr. allegato 4 - VARIANTE n. 29)



Consorzio di Bonifica Ledra-Tagliamento
Trasformazione da scorrimento ad aspersione
(cfr. allegato 4 - VARIANTE n. 34)



Comune di Codroipo
Potenziamento e razionalizzazione rete
fognaria (VARIANTE n. 36)



Comune di Codroipo
Lavori di completamento pista ciclabile
Rivolto-Codroipo (VARIANTE n. 38)