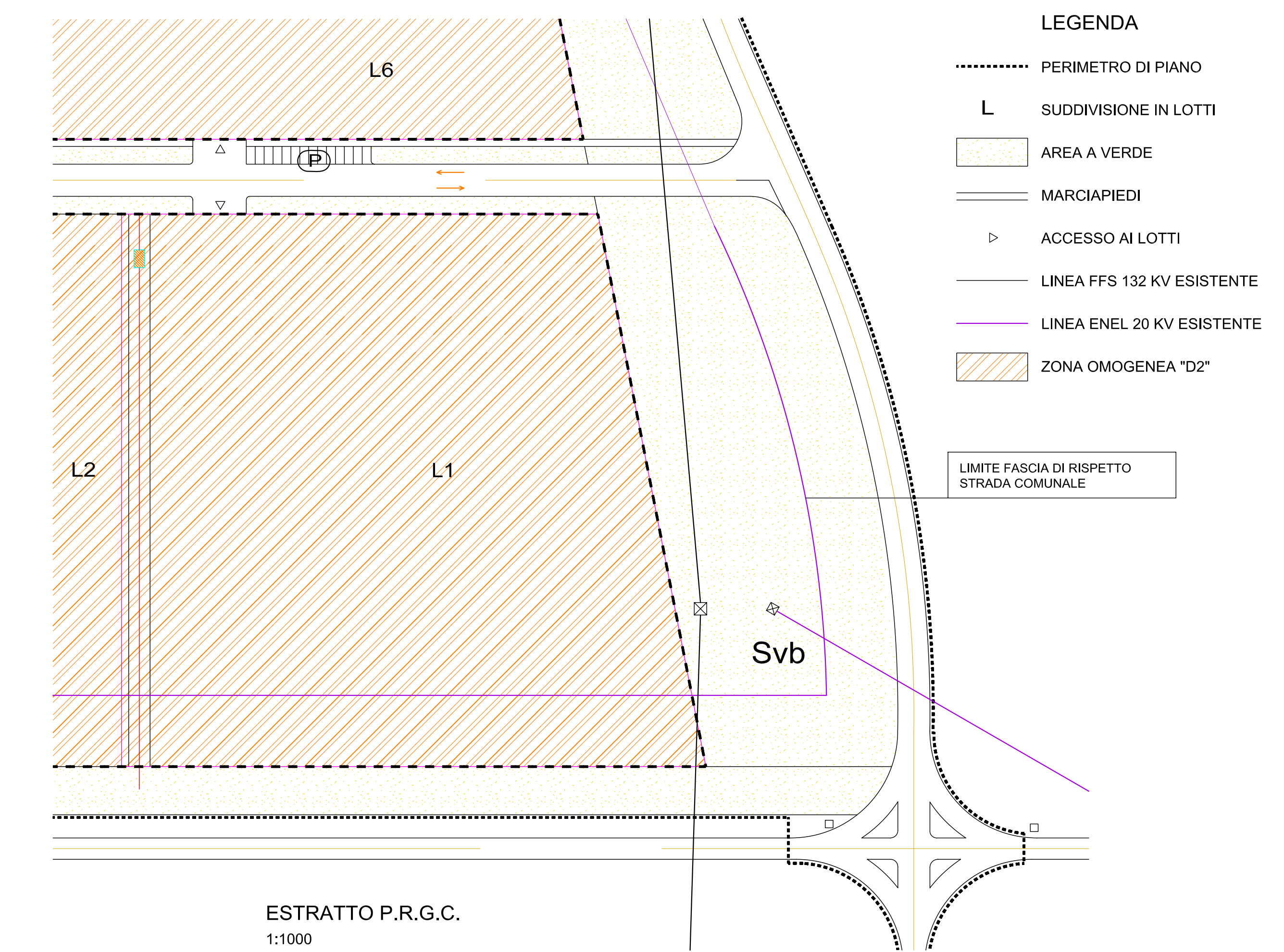
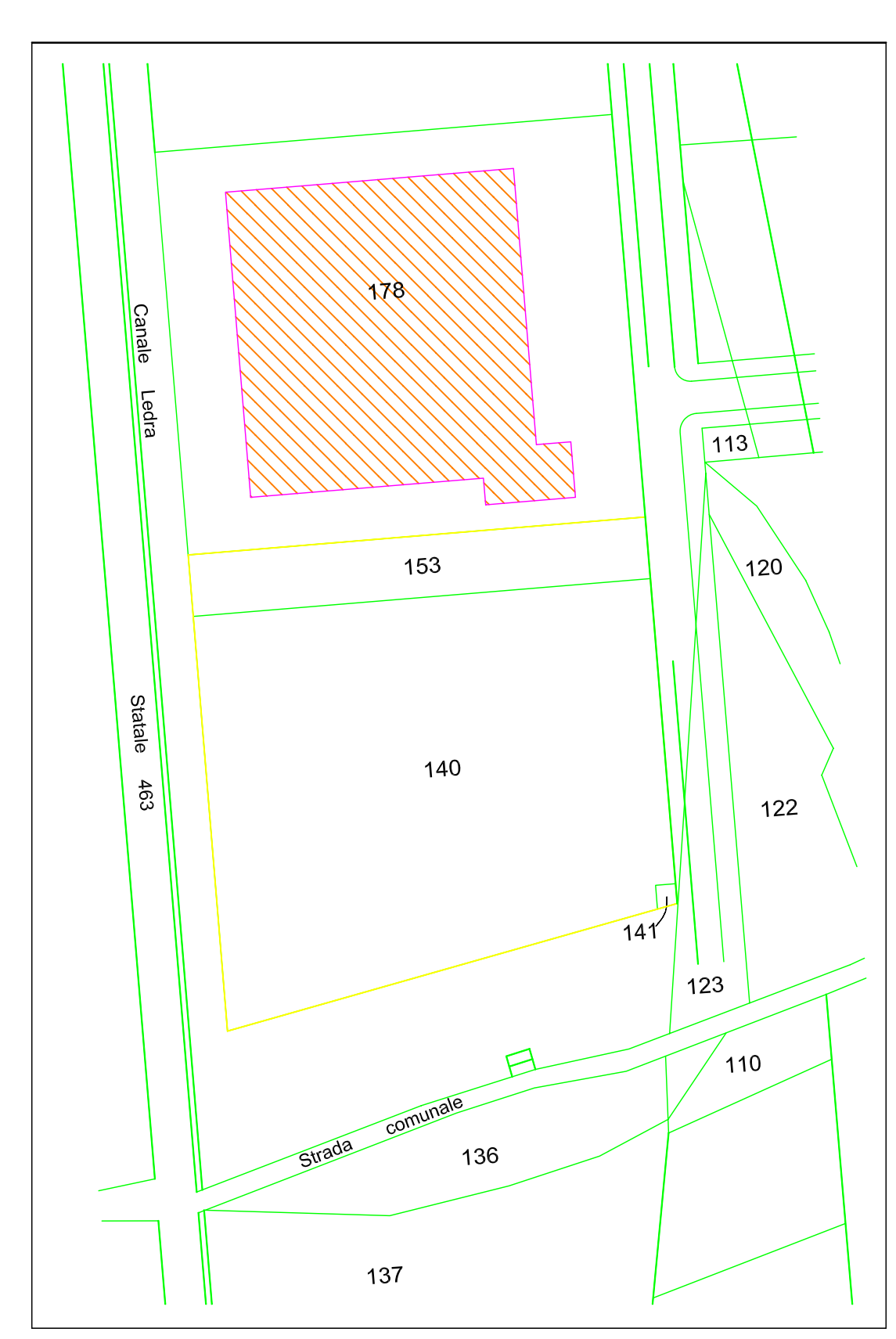


RILIEVO STATO DI FATTO E PIANO QUOTATO
1:500



ESTRATTO P.R.G.C.
1:1000



ESTRATTO MAPPALE DEL COMUNE DI CODROIPO
Foglio 11 Mappali 140 141 153

- LEGENDA**
- PERIMETRO DI PIANO
 - L SUDDIVISIONE IN LOTTI
 - AREA A VERDE
 - MARCIAPIEDI
 - ▷ ACCESSO AI LOTTI
 - LINEA FFS 132 KV ESISTENTE
 - LINEA ENEL 20 KV ESISTENTE
 - ▨ ZONA OMOGENEA "D2"

LIMITE FASCIA DI RISPETTO
STRADA COMUNALE

Regione Autonoma
Friuli Venezia Giulia

Provincia di Udine

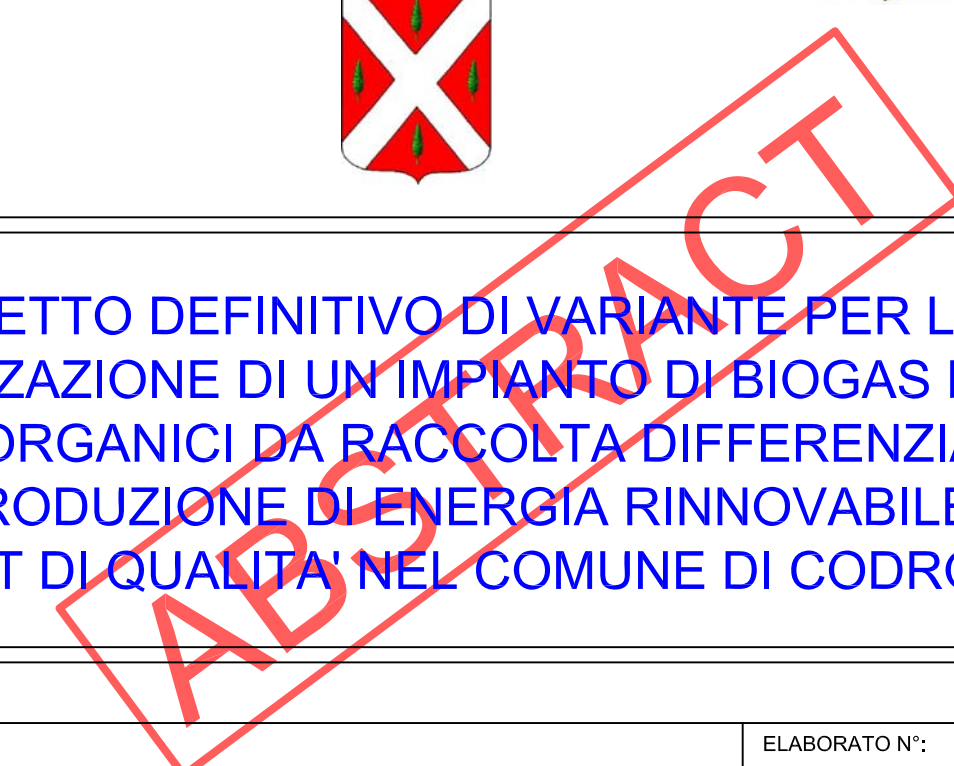


Comune di Codroipo



**PROGETTO DEFINITIVO DI VARIANTE PER LA
REALIZZAZIONE DI UN IMPIANTO DI BIOGAS DA
RIFIUTI ORGANICI DA RACCOLTA DIFFERENZIATA
CON PRODUZIONE DI ENERGIA RINNOVABILE E
COMPOST DI QUALITA' NEL COMUNE DI CODROIPO**

TITOLO ELABORATO: ESTRATTI DI MAPPA E P.R.G.		ELABORATO N°: P1	
COMMITTENTE: Codroipo Udine		SCALA: VARIE	
PROGETTAZIONE: Società di ingegneria Piazza Aldo Moro, 4 35020 Saonara (PD) Tel. +39 049 8792270 Fax +39 049 8797812 e-mail: ingegneria@umwelt-srl.com		DATA: Dicembre 2010	
GRUPPO DI LAVORO: Ing. Andrea Dian		Rev.	Data
COLLABORATORI:		01	20/12/2010
		—	—
		—	—
		—	—
		—	—
		—	—
		—	—



OPERA PROTETTA AI SENSI DELLA LEGGE 27 APRILE 1963 N. 400 - TUTTI I DIRITTI RISERVATI. SECONDA RIPRODUZIONE ED UTILIZZAZIONE NON AUTORIZZATE. SANARE RESPONSABILITÀ A NORMA DI LEGGE.