

COMUNE DI CODROIPO
REGIONE AUTONOMA FRIULI VENEZIA GIULIA
PROVINCIA DI UDINE

VARIANTE AL P.R.G.C.

MODIFICA DELLA DESTINAZIONE URBANISTICA DELL'AREA
INDIVIDUATA COME DISCARICA DI INERTI PER L'INCLUSIONE IN
ZONA D4 PER ATTIVITA' ESTRATTIVE E CONTESTUALE MODIFICA
DEL PERIMETRO DELLA ZONA D4* CONTIGUA ALLA ZONA D4
UBICATA IN LOCALITA' CASALI LORETO

STUDIO GEOLOGICO

PER LA VERIFICA DELLA COMPATIBILITA' DELLA VARIANTE CON
LE CONDIZIONI GEOLOGICHE DEL TERRITORIO

ALL.: **6c**









PLANIMETRIA CATASTALE SU BASE P.R.G.C.
SITUAZIONE DI PROGETTO

 **GEO-SAT** PROGETTI S.R.L.
SICUREZZA AMBIENTE TERRITORIO

PROGETTI SERVIZI CONSULENZE
Sede: Via Castaldi, 4 - 34137 Trieste - Tel. 040-3480094 040-3474469 - Fax. 040-3474469 - COD. FISC. E P.IVA 00966690323

DATA :

LEGENDA

-  LIMITE E NUMERO DEI MAPPALI
-  ZONA OMOGENEA D4
-  ZONA OMOGENEA D4*
-  ZONA OMOGENEA E4
-  ZONA OMOGENEA E5
-  ARGINE FIUME TAGLIAMENTO
-  ZONA GOLENALE
-  ZONE ESONDABILI DEL F. TAGLIAMENTO

